



## DROGOWSKAZ Usługi Projektowe Jan Libura

05-200 Wołomin ul. Sasina 7 lok. A44

Tel. 0 505 708 265 e-mail: jan.libura@gmail.com

### WARUNKI WPROWADZENIA ORGANIZACJI RUCHU:

1) Jednostka wprowadzająca organizację ruchu zawiadamia organ zarządzający ruchem, zarząd drogi oraz właściwego komendanta Policji o terminie jej wprowadzenia co najmniej na 7 dni przed dniem wprowadzenia organizacji ruchu.

2) Do wprowadzenia niniejszej organizacji należy zastosować znaki:

#### PIKOWE:

Grupa wielkości: mini / male / średnie / duże: (A-7, B-20 – średnie)

Typ folii odbłaskowej:

■ znaki obok jezdni: 1-2 / folia pryzmatyczna: (A-7, B-2, B-20, D-6, D-6a, D-6b – 2);

■ znaki nad jezdnią – 2;

#### POZIOME:

znaki wprowadzone do istniejącego / tymczasowe taśmy odbłaskowe barwy żółtej

## Projekt organizacji ruchu na czas trwania

### święta Wszystkich Świętych

w Kobyłce w dniach 31.10 - 03.11.2024 r.

BRANŻA:

**DROGOWA**

STAROSTA WOŁOMIŃSKI  
ul. Prądzynińskiego 3, 05-200 Wołomin  
zatwierdza CZASOWĄ organizację ruchu

nr ew.  
WDP.7121.1. 828, 2024

w całości / w części  
bez zmian / ze zmianami naniesionymi kolorem czerwonym /  
z poniższymi uwagami

Termin wprowadzenia organizacji ruchu: do 31.10.2024

Data i podpis

Termin przywrócenia SOR

18-10-2024

05.11.2024

INWESTOR:

**Burmistrz Kobyłki**

**ul. Wołomińska 1**

**05-230 Kobyłka**

Z up. Starosty Wołomińskiego  
Marek Jedliński

**STARSZY INSPEKTOR**

OPRACOWAŁ:

**inż. Jan Libura**

 **DROGOWSKAZ  
USŁUGI PROJEKTOWE**

inż. Jan Libura

05-200 Wołomin, ul. Sasina 7/A44  
REGON 147156142 NIP 522-254-35-19  
tel. 505-708-265 jan.libura@gmail.com

Wołomin, październik 2024 r.

## **OPIS TECHNICZNY**

Przedmiotem opracowania jest projekt organizacji ruchu dojazdu do Cmentarza im. Matki Teresy z Kalkuty w Kobyłce na czas trwania święta Wszystkich Świętych w dniach 31.10.2024- 03.11.2024 r.

### **1. Podstawa i cel opracowania:**

Projekt organizacji ruchu został opracowany w oparciu o następujące materiały i obowiązujące przepisy.

- Mapy sytuacyjno – wysokościowe
- Inwentaryzację urządzeń drogowych
- Inwentaryzację istniejącego oznakowania pionowego
- Ustawę „Prawo o ruchu drogowym” z dn. 20.06.1997r Dz. U. Nr 98 z 1997r poz.. 602 z późniejszymi zmianami
- Rozporządzenie Ministra Infrastruktury z dnia 23.09.2003r w sprawie szczegółowych warunków zarządzania ruchem na drogach oraz wykonywania nadzoru nad tym zarządzaniem Dz. U. Nr 177 z 2003r poz. 1729
- Rozporządzenie Ministra Infrastruktury z dnia 3 lipca 2003r w sprawie szczegółowych warunków technicznych dla znaków i sygnałów drogowych oraz urządzeń bezpieczeństwa ruchu drogowego i warunków ich umieszczania na drogach Dz. U. Nr 220 z 2003r poz. 2181

Celem opracowania jest właściwe oznakowanie ulic dojazdowych do cmentarza.

### **2. Stan istniejący:**

Projekt obejmuje następujące drogi gminne: ulicę Jana Pawła II, Kołłątaja, Orszagha, Niską, Słowackiego, Pieniążka, Syrokomli. Na omawianym odcinku występuje oznakowanie pionowe i poziome. Teren zabudowany oznaczony znakiem D-42. Natężenie ruchu kołowego na omawianych odcinkach jest średnie.

### **3. Stan projektowany:**

Projekt przewiduje oznakowanie miejsca wyłączanego z ruchu ulicy Pieniążka (od ul. Marmo do ul. Słowackiego), co jest niezbędne do bezpiecznego przeprowadzenia obchodów. Dodatkowo projekt zakłada wprowadzenie zakazu parkowania po jednej stronie ulic Jana Pawła i Słowackiego. Na ulicy Niskiej wprowadzony zostanie zakaz ruchu z wyłączeniem mieszkańców i osób zajmujących się handlem. W ciągu ul. ks. Marmo wyznaczone zostanie miejsce dla osób niepełnosprawnych. Odcinki wyłączone z ruchu należy oznakować zaporami drogowymi U-20b. Ruchem pieszym i kołowym będą kierować osoby do tego upoważnione – funkcjonariusze policji i straży miejskiej. Do oznakowania miejsca wygradzenia należy zastosować znaki w grupie wielkości „średniej” z folii odblaskowej drugiej generacji.

**Termin wprowadzenia organizacji ruchu: 31.10.2024 r.**

**Termin przywrócenia stałej organizacji ruchu: 03.11.2024 r.**

#### **4. Wykaz znaków**

Znak B-1 – 4 sztuki,

Znak B-2 – 1 sztuka,

Znak B-21 – 1 sztuka,

Znak B-22 – 1 sztuka,

Znak B-36 – 7 sztuk,

Znak C-2 – 2 sztuki,

Znak C-4 – 1 sztuka,

Znak C-5 – 2 sztuki,

Znak C-8 – 1 sztuka,

Znak D-3 – 1 sztuka,

Znak D-18a – 1 sztuka,

Znak D-4a – 1 sztuka,

Tabliczka T-29 – 1 sztuka,

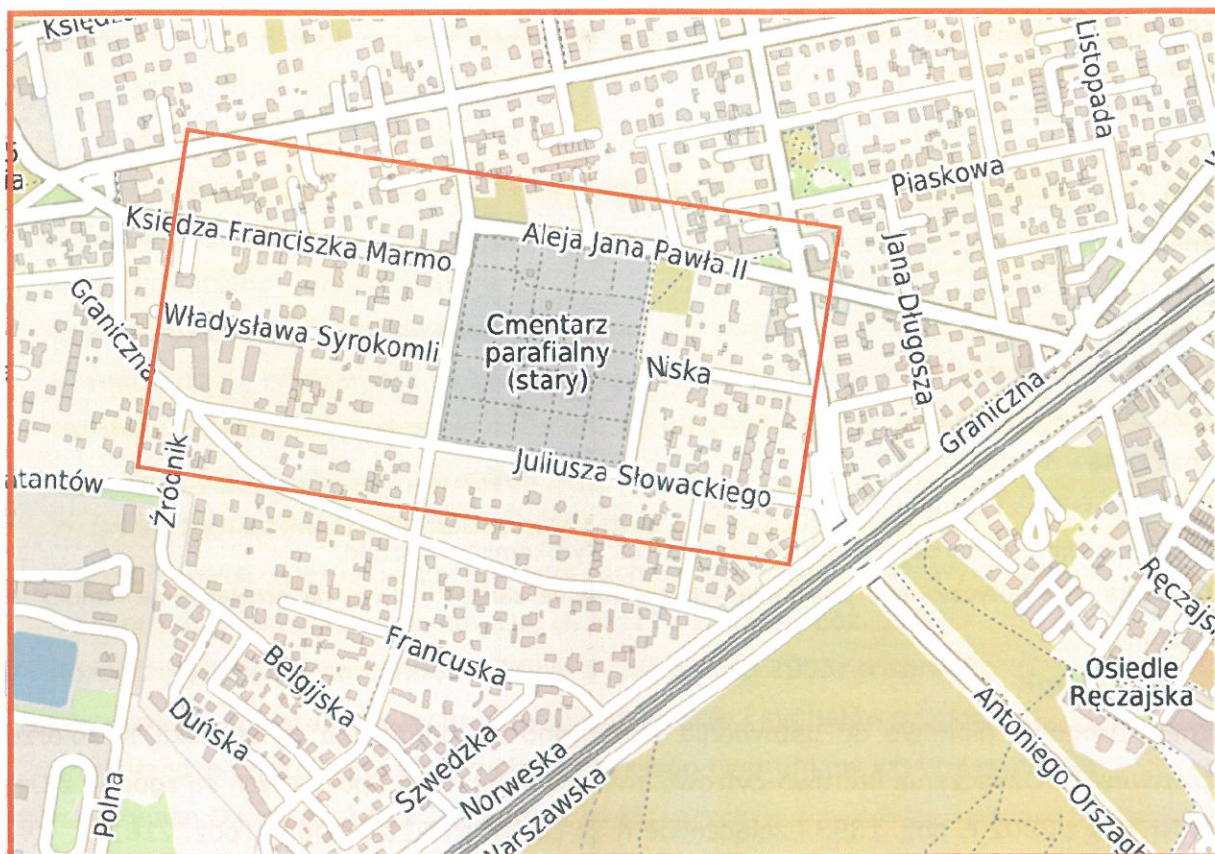
Tabliczka „Nie dotyczy dojazdu do posesji przy ul. Syrokomli” – 4 sztuki,

Tabliczka „Nie dotyczy osób posiadających zezwolenie zarządcy drogi na prowadzenie handlu” – 4 sztuki.

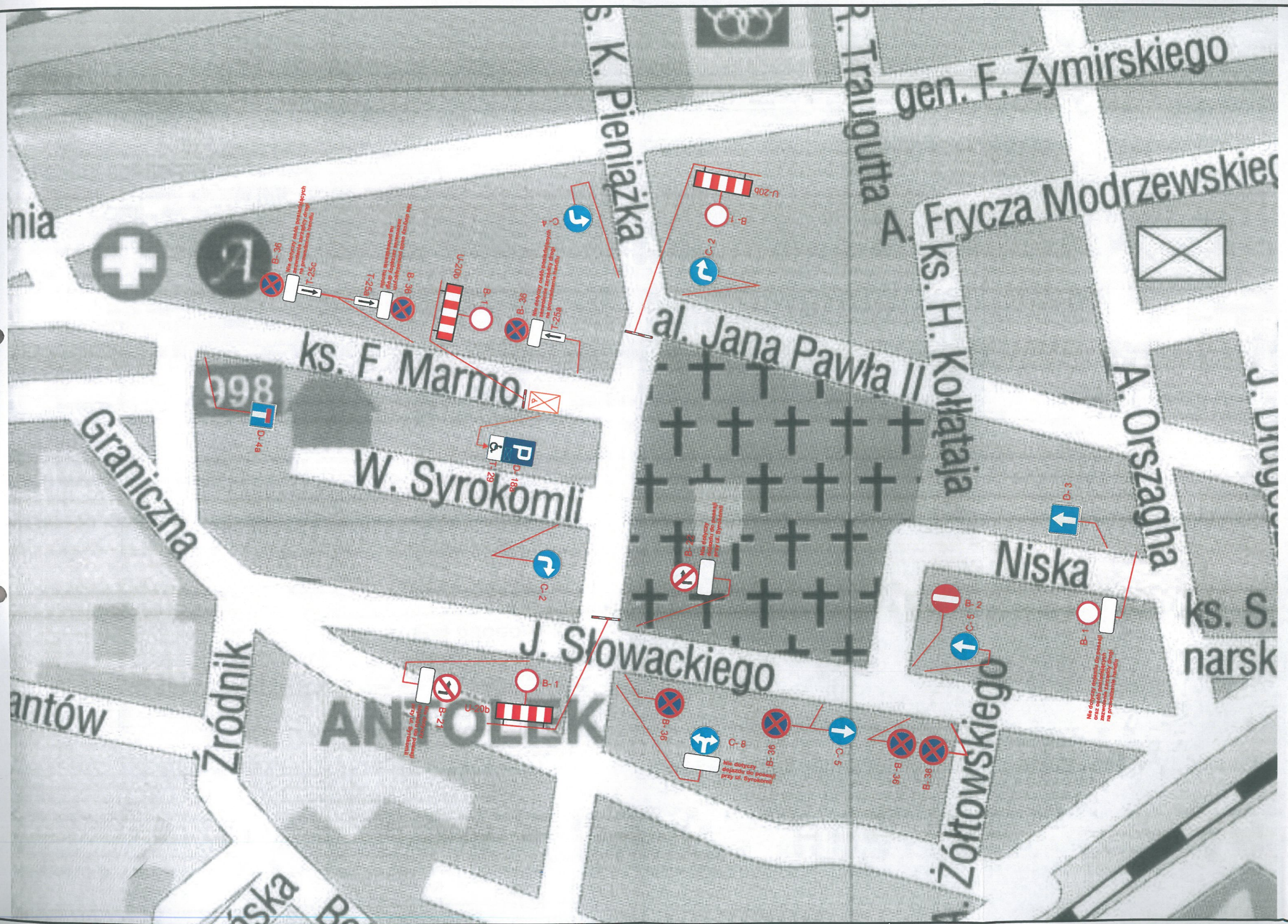
#### **5. Uwagi:**

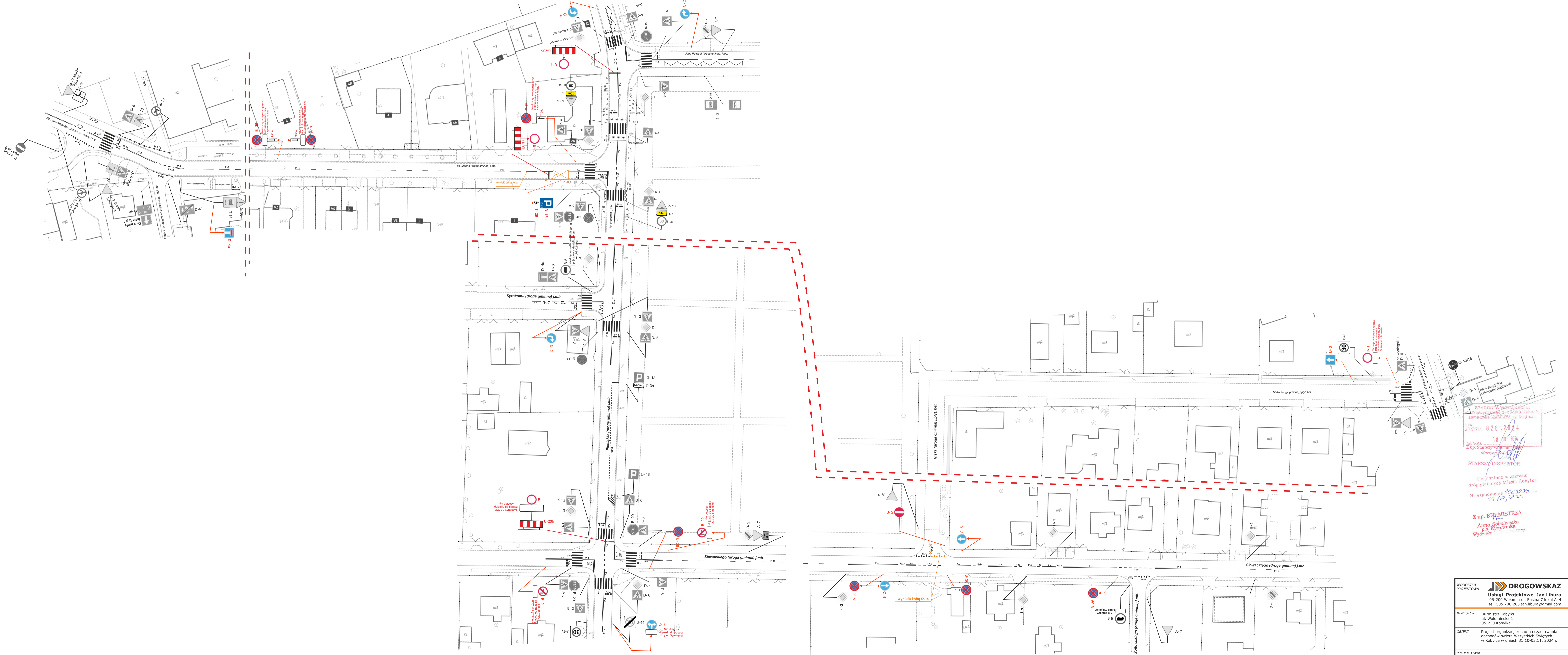
Znaki drogowe pionowe do ustawienia oznaczono na odnośniku ze strzałką w kolorze czerwonym. Oznaczenia literowo-cyfrowe znaków pionowych i poziomych są zgodne z Dz. u. Nr 170 z 2002 r. poz. 1393 i załącznikiem do Dz. U. Nr 220 z 2003 r. poz. 2181.

MAPA ORIENTACYJNA SKALA 1:10000  
KOBYŁKA



Opracowanie: inż. Jan Libura





STARSZY INSPEKTOR  
Uzgodniono w zakresie  
między innymi: ul. Słowackiego  
Nr uzgodnienia: 03/10/2024  
Z up. BURMISTRZA  
Anna Sobolewska  
p.o. Kierownika  
Wydziału

JEDNOSTKA PROJEKTOWA			
DROGOWSKAZ			
Usługi Projektowe Jan Libura			
05-200 Wolomin ul. Sasina 7 lokal A44			
tel. 505 708 265 jan.libura@gmail.com			
INWESTOR			
Burmistrz Kobylki			
ul. Wolomińska 1			
05-230 Kobylka			
OBJEKT			
Projekt organizacji ruchu na czas trwania			
obchodów święta Wszystkich Świętych			
w Kobylce w dniach 31.10-03.11. 2024 r.			
PROJEKTOWAŁ			
inż. Jan Libura			
RYSUNEK			
Czasowa organizacja ruchu			
BRANŻA	NR RYSUNKU	SKALA	DATA
DR	1	1:500	10.2024